



# PLANTA DE DETALHAMENTO DO PRAD

Lixão Mun. de São Luís de Montes Belos – GO

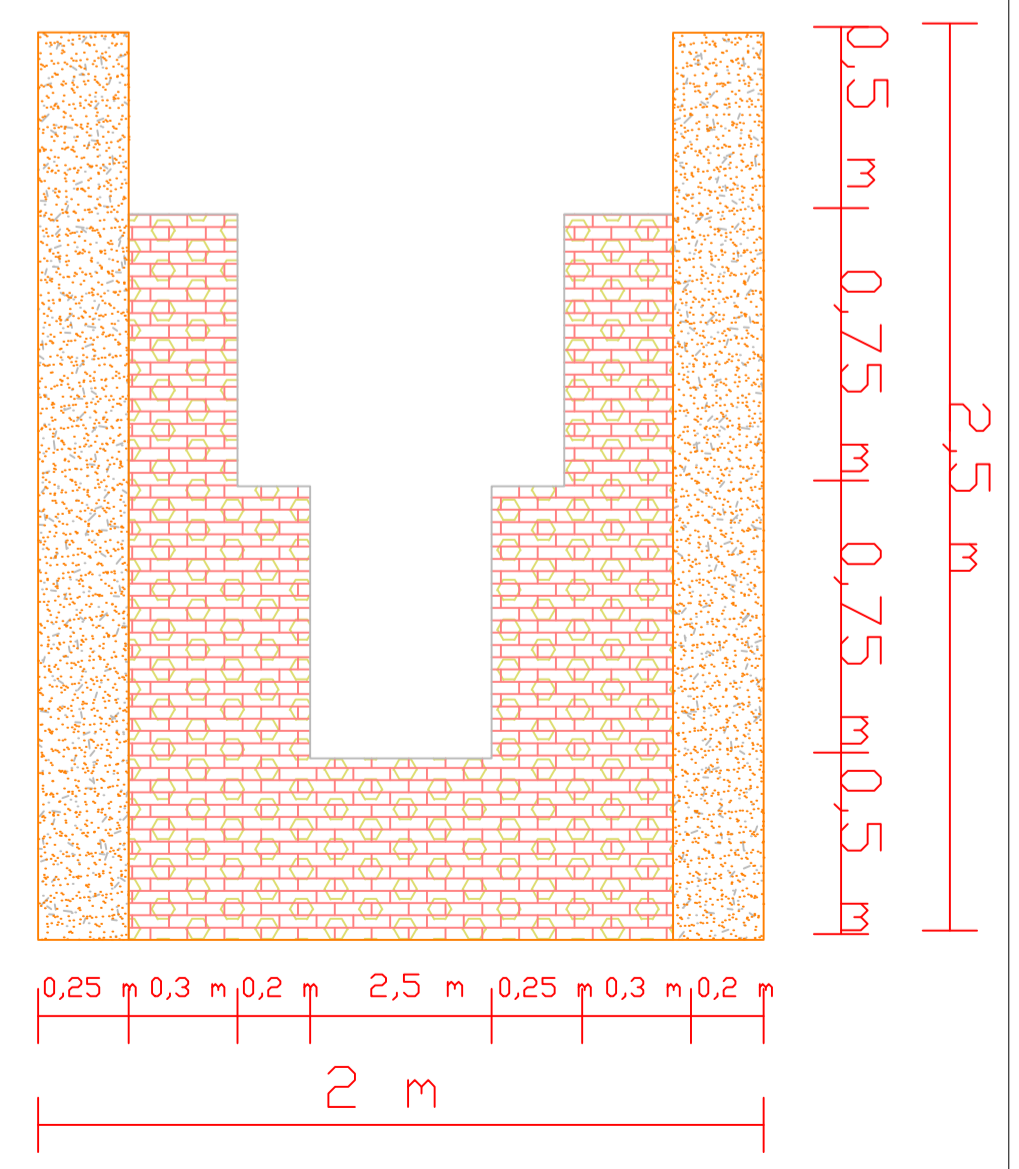
**EQUILIBRIO AMBIENTAL LTDA.**  
 Avenida Eng. Eurico Viana, Ed. Concept Office, Sala 1201, Vila Maria José,  
 Goiânia - GO.  
 (62) 3932-7980

QUADRO DE ÁREAS E PERÍMETROS	
Propriedade	56.660,11 m <sup>2</sup> ; 1.151,67 m
Conf. de RSU	43.093,88 m <sup>2</sup> ; 1.004,30 m
Cerca Viva – Eucalipto	6.026,38 m <sup>2</sup>
Cerca Viva – Sansão do Campo	587,92 m
Gramínea	48.236,68 m <sup>2</sup>
Drenagem Pluvial	1.279,3426 m

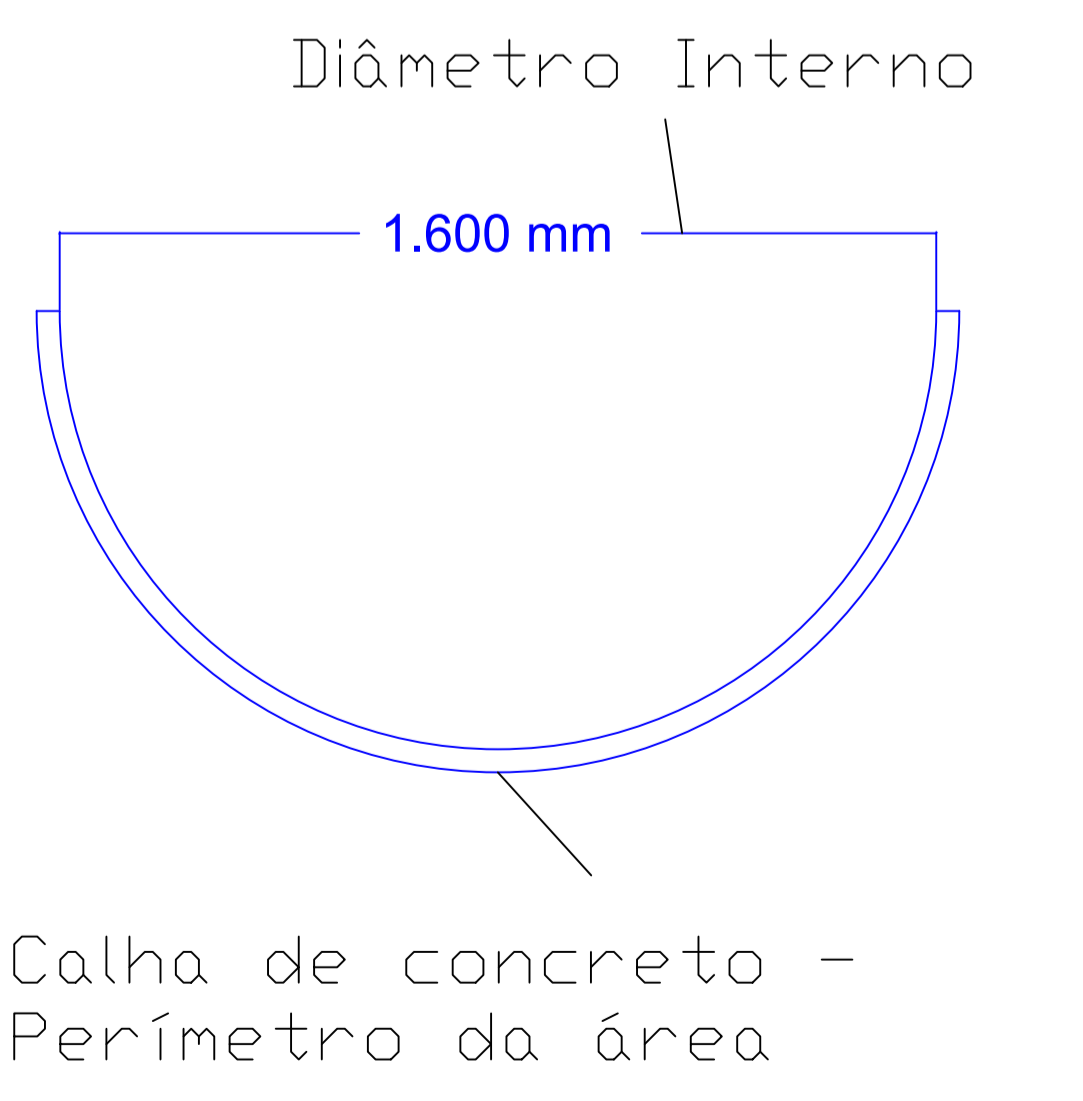
## LEGENDA

-  Gramínea
-  Cerca limítrofe – Área Total
-  Área de confinamento dos RSU
-  Cerca viva – Eucalipto citriodora
-  Cerca viva – Sansão do Campo
-  Drenagem pluvial – 1600 mm
-  Vala de Infiltração
-  Dreno de gás – Raio 30 m

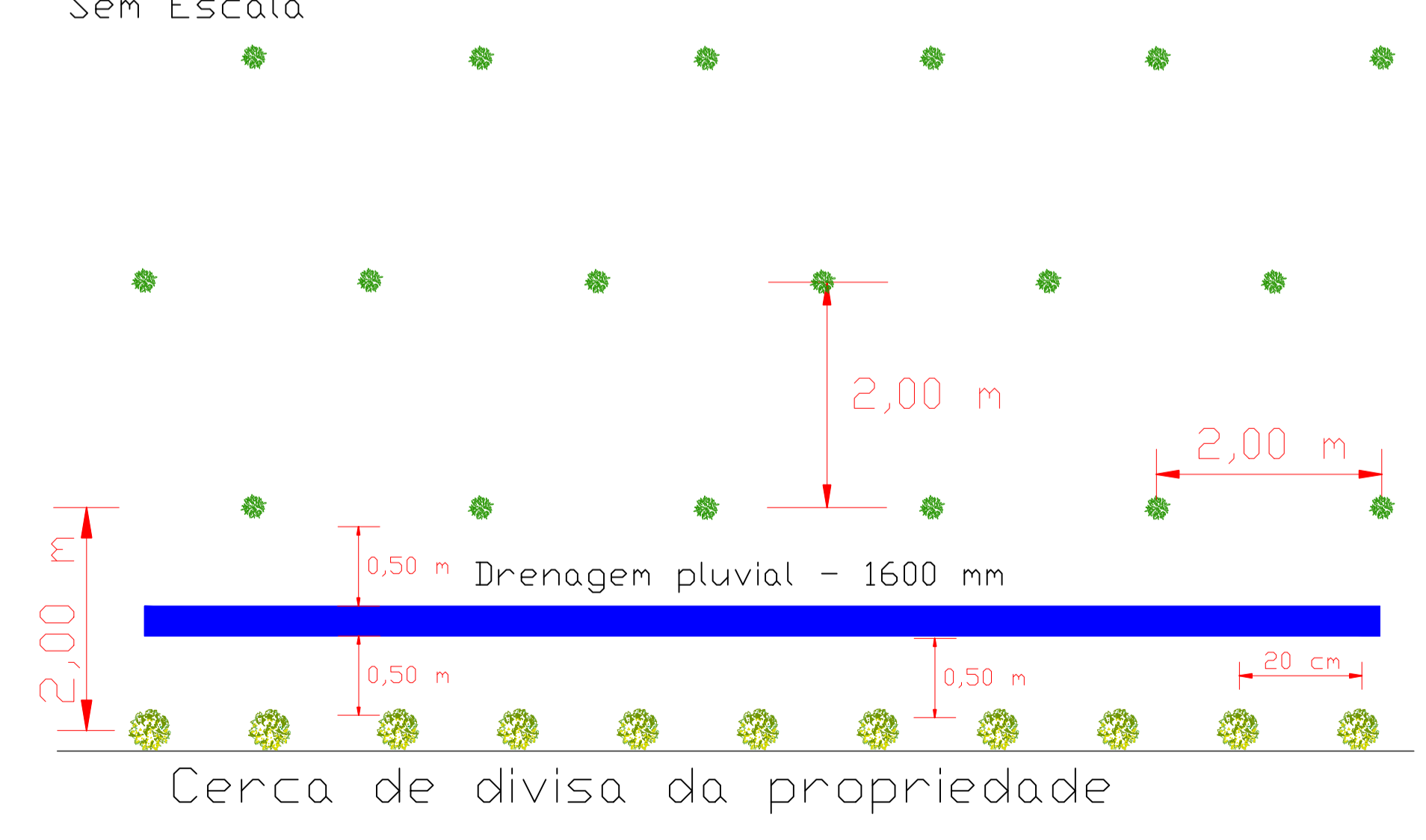
DETALHE VALA DE INFILTRAÇÃO MURO GABIÃO  
Sem Escala



DETALHE DRENAGEM PLUVIAL  
Sem Escala



DETALHE CERCA VIVA  
Sem Escala



## PREFEITURA MUNICIPAL DE SÃO LUÍS DE MONTES BELOS ENCERRAMENTO DO LIXÃO MUNICIPAL

Local: Zona Rural, São Luís de Montes Belos - GO		Data: Outubro / 2018
Responsável: Prefeitura Municipal de São Luís de Montes Belos, Goiás CNP.J. 02.320.400/0001-87		Escala: 1 : 1.000
Responsável Técnico: Germano Augusto de Oliveira Eng. Ambiental e de Segurança do Trabalho CREA 14891 D/GO ART. nº 192018/184209		Folha / Prancha: ÚNICA Formato A1
Júlia de Oliveira Campos Eng. Floresta CREA 14891 D/GO ART. nº 192018/184209		