



N(Y)=8163100 N(Y)=8163200 N(Y)=8163300 N(Y)=8163400 N(Y)=8163500 N(Y)=8163600

E(X)=590600

E(X)=590700

E(X)=590800

E(X)=590600

E(X)=590700

E(X)=590800

PLANTA DE DETALHAMENTO DO PRAD

Lixão Municipal de Turvânia- GO

EQUILIBRIO AMBIENTAL LTDA.
Avenida Eng. Eurico Viana, Ed. Concept Office, Sala 1201, Vila Maria José,
Goiânia - GO.
(62) 3932-7980

QUADRO DE ÁREAS E PERÍMETROS

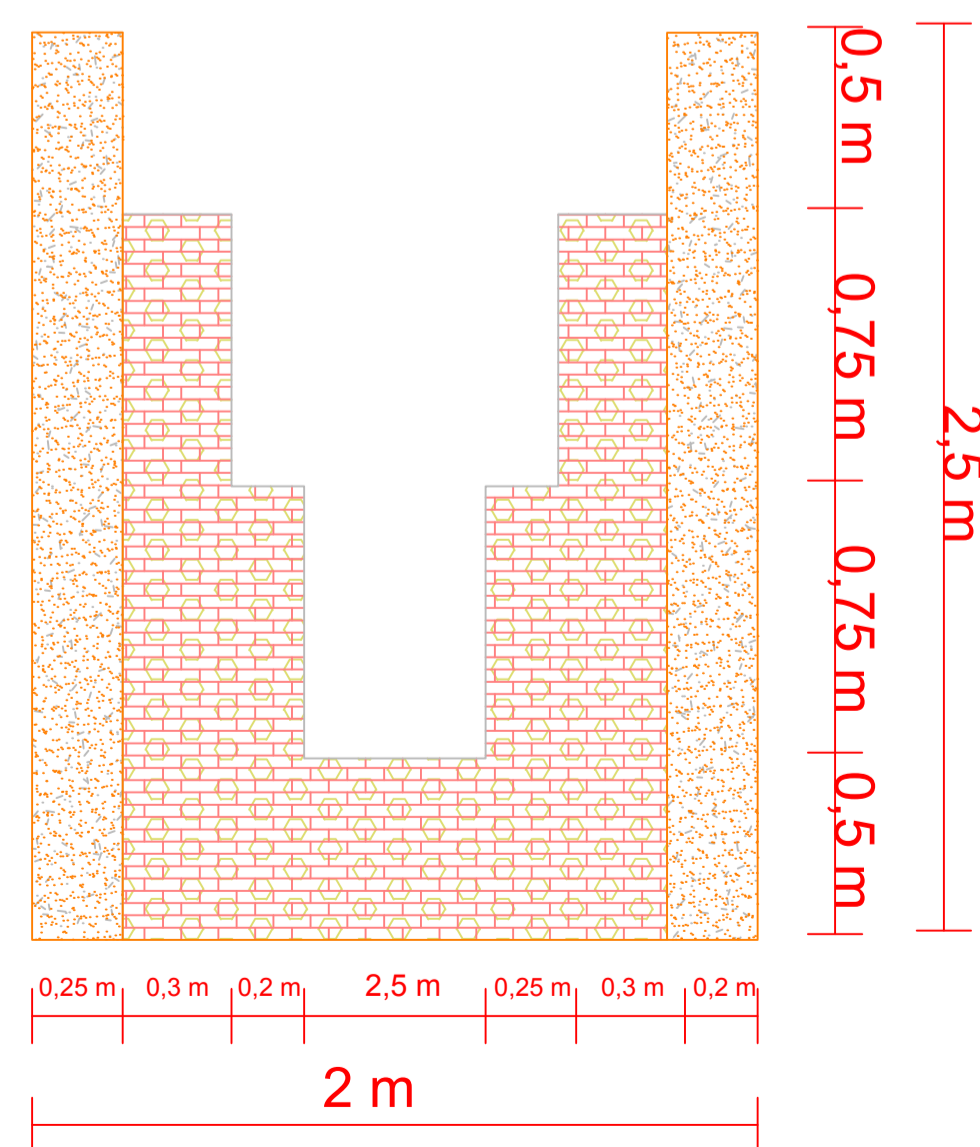
Propriedade	87.202,02 m ² ;	1.391,64 m
Conf. de RSU	26.846,06 m ² ;	631,99 m
Cerca Viva – Eucalipto	3.869,24 m ²	
Cerca Viva – Sansão do Campo	694,67 m	
Gramínea	30.847,52 m ²	
Drenagem Pluvial	641,79 m	

LEGENDA

-  Gramínea
-  Cerca limítrofe – Área Total
-  Área de confinamento dos RSU
-  Cerca viva – Eucalipto citriodora
-  Cerca viva – Sansão do Campo
-  Drenagem pluvial – 600 mm
-  Vala de Infiltração
-  Dreno de gás – Raio 30 m

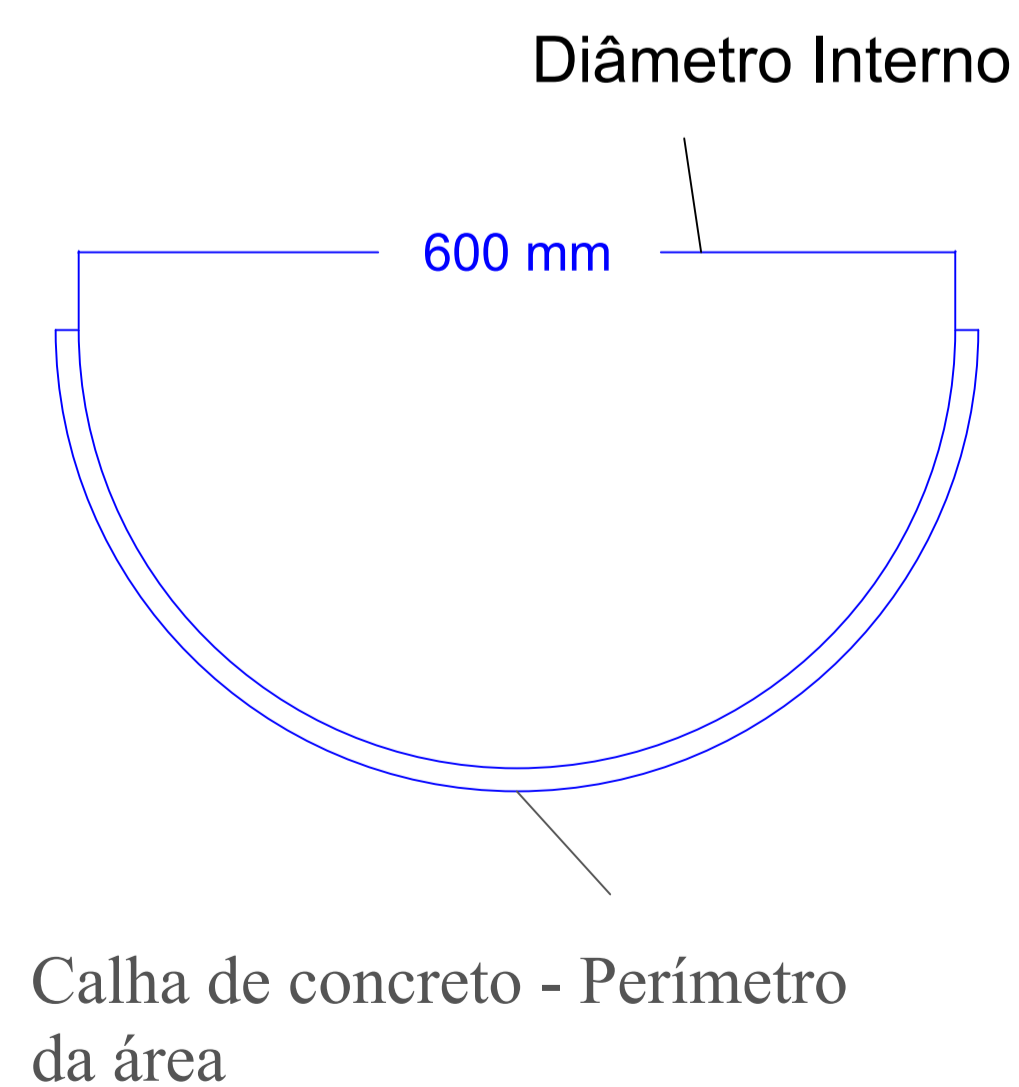
DETALHE VALA DE INFILTRAÇÃO MURO GABIÃO

Sem Escala



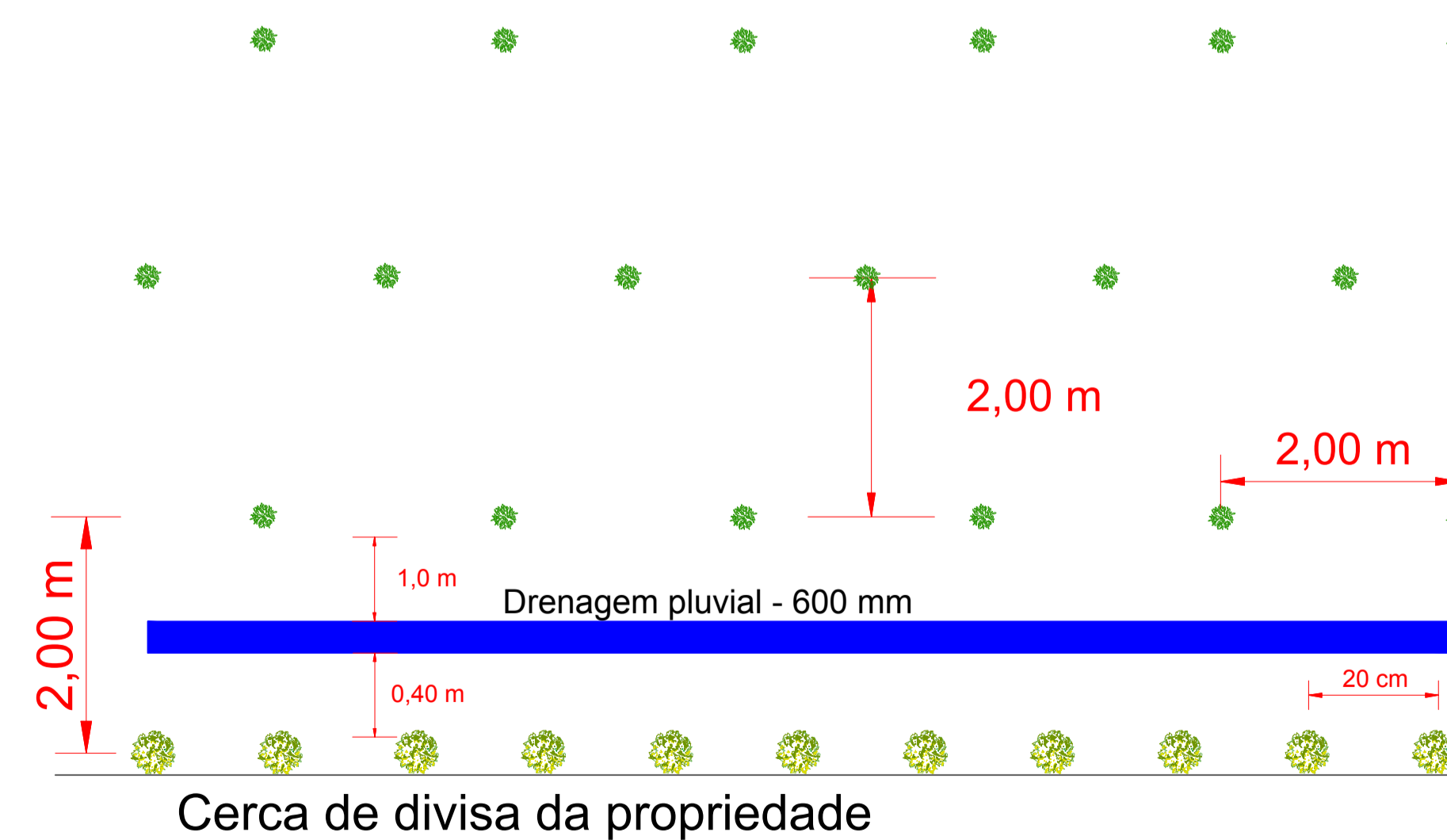
DETALHE DRENAGEM PLUVIAL

Sem Escala



DETALHE CERCA VIVA

Sem Escala



PREFEITURA MUNICIPAL DE TURVÂNIA ENCERRAMENTO DO LIXÃO MUNICIPAL

Local:
Zona Rural, Turvânia - GO

Responsável:
Prefeitura Municipal de Turvânia, Goiás
CNPJ: 02.321.883/0001-67

Responsável Técnico:

Germano Augusto de Oliveira
Eng. Ambiental e de Segurança do Trabalho
CREA 14891 D/GO
ART 1º 10201816426

Júlia de Oliveira Campos
Eng. Floresta
CREA 101815055 D/GO
ART 1º 10201816426

Data:
Outubro / 2018

Escala:
1 : 1.100

Folha / Prancha:

ÚNICA
Formato A1